

# ZMĚNA Č.1 ÚP BŘEZINA

## část odůvodnění

Legenda k v. č. 5 Koordinační výkres
















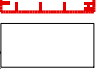




M 1:5 000

situace a) a b)

ZÁZNAM O ÚČINNOSTI  
OPATŘENÍ OBECNÉ POVAHY  
- ÚZEMNĚ PLÁNOVACÍ DOKUMENTACE (ÚPD)

Název ÚPD:	Změna č. 1 ÚP Březina
Orgán, který ÚPD vydal:	Zastupitelstvo obce Březina
Datum nabytí účinnosti:	
Jméno a příjmení, funkce a podpis oprávněné úřední osoby pořizovatele, otisk úředního razítka:	<p>.....</p> <p><b>Radek Aubrecht,</b> starosta obce Březina</p>

### ÚZEMNÍ SYSTÉM EKOLOGICKÉ STABILITY:

funkční	nefunkční	
		REGIONÁLNÍ BIOCENTRUM
		REGIONÁLNÍ BIODORIDOR
		REGIONÁLNÍ BIODORIDOR
		LOKÁLNÍ BIOCENTRUM
		LOKÁLNÍ BIOCENTRUM
		LOKÁLNÍ BIODORIDOR
		LOKÁLNÍ BIODORIDOR
		VÝZNAMNÝ KRAJINNÝ PRVEK KE ZRUŠENÍ
		INTERAKČNÍ PRVEK
		PRVKY ÚSES KE ZRUŠENÍ

### VEŘEJNĚ PROSPĚŠNÁ OPATŘENÍ

stav	návrh	
		ZALOŽENÍ PRVKŮ ÚSES

### SEZNAM DÍLČÍCH ZMĚN

#### \* Zastavitelné plochy

Z8 - plochy bydlení na jihu obce navazující na plochu bydlení Z4 - B

Z9 - plocha zeleně pro ochranu vrtu HV1 - Z

Z10 - plocha technické infrastruktury pro vrt HV1 - TI

#### \* Plochy přestavby

P2 - plocha bydlení na jihozápadě zámeckého parku - B

P3 - plocha bydlení na jihovýchodě zámeckého parku - B

P4 - plocha zeleně - se specifickým využitím v jižní části zámeckého parku - ZX

P5 - plocha veřejného prostranství pro pěší cestu k zámku z centra obce - PV

P6 - plocha veřejného prostranství pro pěší cestu mezi zámkem a zříceninou hradu Salon - PV

situace b)