























ZMĚNA Č.1 ÚP BŘEZINA

Legenda k v. č. 2 Hlavní výkres - urbanistická koncepce
M 1:5 000
situace a) a b)





















-  NOVÁ HRANICE ŘEŠENÉHO ÚZEMÍ - OBCE - KATASTRU
-  HRANICE ŘEŠENÉHO ÚZEMÍ - OBCE - KATASTRU KE ZRUŠENÍ
-  ČÁST ÚZEMÍ OBCE BŘEZINA PŘEVEDENÁ SOUSEDNÍ OBCE BEZDĚKOV
-  ZASTAVĚNÉ ÚZEMÍ K 07/2010 15.11.2017
-  ZASTAVITELNÉ PLOCHY
-  PLOCHY PŘESTAVBY
-  ZASTAVITELNÉ PLOCHY KE ZRUŠENÍ
-  RUŠENÝ POPIS PLOCHY S ROZDÍLNÝM ZPŮSOBEM VYUŽITÍ

PLOCHY S ROZDÍLNÝM ZPŮSOBEM VYUŽITÍ

- | stabilizované plochy | plochy změn | |
|--|---|------------------------------------|
|  |  | BYDLENÍ
V RODINNÝCH DOMECH |
|  |  | VEŘEJNÁ PROSTRANSTVÍ |
|  |  | TECHNICKÁ INFRASTRUKTURA |
|  |  | ZELEŇ |
|  |  | ZELEŇ
SE SPECIFICKÝM VYUŽITÍM |
|  |  | PLOCHY ZEMĚDĚLSKÉ |
|  |  | PLOCHY SMÍŠENÉ NEZASTAVĚNÉHO ÚZEMÍ |

Význam indexů funkcí zastoupených v plochách smíšených nezastavěného území:
p=přírodní
z=zemědělská
k=krajinná

ÚZEMNÍ SYSTÉM EKOLOGICKÉ STABILITY:

- | funkční | nefunkční | |
|---|---|------------------------------------|
|  |  | REGIONÁLNÍ BIOCENTRUM |
|  |  | REGIONÁLNÍ BIODOR |
|  |  | REGIONÁLNÍ BIODOR |
|  |  | LOKÁLNÍ BIOCENTRUM |
|  |  | LOKÁLNÍ BIOCENTRUM |
|  |  | LOKÁLNÍ BIODOR |
|  |  | LOKÁLNÍ BIODOR |
|  |  | VÝZNAMNÝ KRAJINNÝ PRVEK KE ZRUŠENÍ |
|  |  | INTERAKČNÍ PRVEK |
|  |  | PRVKY ÚSES KE ZRUŠENÍ |

VEŘEJNĚ PROSPĚŠNÁ OPATŘENÍ

- | stav | návrh | |
|---|---|---------------------|
|  |  | ZALOŽENÍ PRVKŮ ÚSES |

ZÁZNAM O ÚČINNOSTI OPATŘENÍ OBECNÉ POVAHY - ÚZEMNĚ PLÁNOVACÍ DOKUMENTACE (ÚPD)

Název ÚPD:	Změna č. 1 ÚP Březina
Orgán, který ÚPD vydal:	Zastupitelstvo obce Březina
Datum nabytí účinnosti:	
Jméno a příjmení, funkce a podpis oprávněné úřední osoby pořizovatele, otisk úředního razítka:	<p>.....</p> <p>Radek Aubrecht, starosta obce Březina</p>

SEZNAM DÍLČÍCH ZMĚŇ

* Zastavitelné plochy

- Z8 - plochy bydlení na jihu obce navazující na plochu bydlení Z4 - B
- Z9 - plocha zeleně pro ochranu vrtu HV1 - Z
- Z10 - plocha technické infrastruktury pro vrt HV1 - TI

* Plochy přestavby

- P2 - plocha bydlení na jihozápadě zámeckého parku - B
- P3 - plocha bydlení na jihovýchodě zámeckého parku - B
- P4 - plocha zeleně - se specifickým využitím v jižní části zámeckého parku - ZX
- P5 - plocha veřejného prostranství pro pěší cestu k zámku z centra obce - PV
- P6 - plocha veřejného prostranství pro pěší cestu mezi zámek a zříceninou hradu Salon - PV