
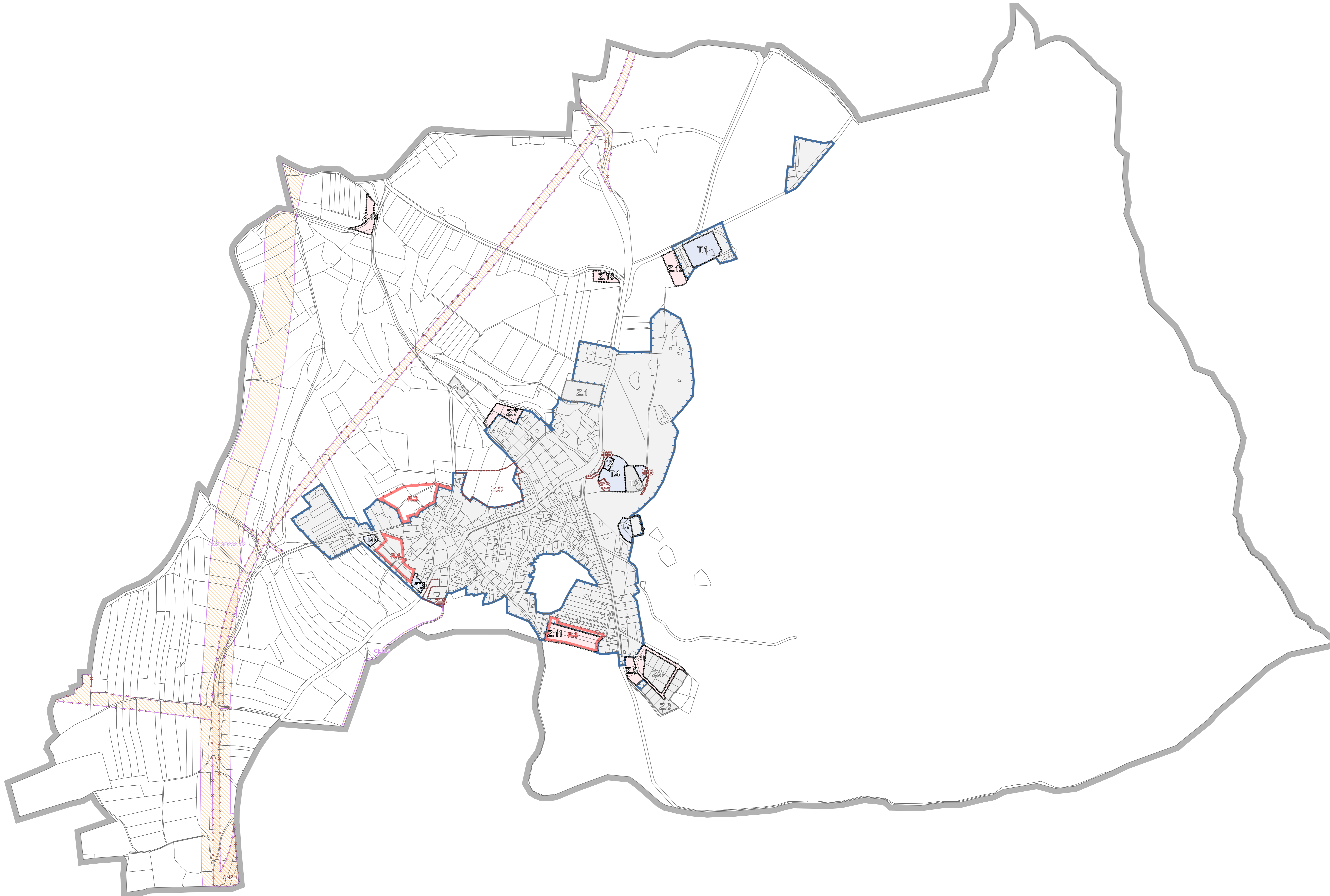


I.1 | VÝKRES ZÁKLADNÍHO ČLENĚNÍ ÚZEMÍ

ZMĚNA Č. 2



OBEC BŘEZINA



Vymezení území

- řešené území
- zastavěné území
- parcely KN

Plochy změn a územní rezervy

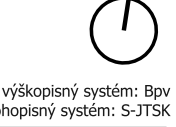
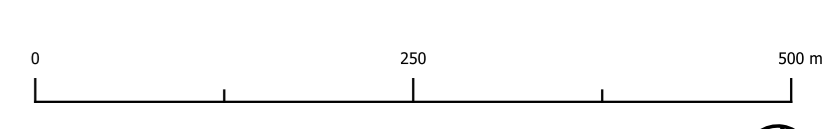
- zastavěná plocha
- plocha transformační
- územní rezerva – zrušené

Koridory

koridor nad plochami s rozdílným způsobem využití vymezený z nadřazené dokumentace pro dopravní infrastrukturu

Plochy mimo řešené změny (standardizace)

- zastavěná plocha
- plocha transformační



ZÁZNAM O ÚČINNOSTI ZMĚNY Č. 2 ÚZEMNÍHO PLÁNU BŘEZINA (podle §105 odst. 3 zák. 283/2021 Sb.)		Ing. arch. Břetislav Krejsa autORIZOVANÝ ARCHITEKT (A.1) 05137 Spálená 163, 344 01 Domažlice IČO: 03943453 +420 728 934 856 kancelar@atelierkrejsa.cz https://atelierkrejsa.cz	
Správní orgán, který změnu ÚP vydal: Zastupitelstvo obce Březina		Zodpovědný projektant: Ing. arch. Břetislav Krejsa	
Datum nabytí účinnosti:		Vypracoval: Ing. Linda Multušová	
OPRÁVNĚNÁ ÚŘEDNÍ OSOBA POŘIZOVATELE		ÚZEMNÍ PLÁN BŘEZINA – ZMĚNA Č. 2	
Jméno a příjmení: Bc. Jaromír Trtík	Funkce:	I.1 VÝKRES ZÁKLADNÍHO ČLENĚNÍ ÚZEMÍ	
Podpis:	Osik úředního razítka:	1 : 5000 841 x 1155 mm 06/2026	